

Factura Pequeño Contribuyente

SUCELY JAZMIN, PULEX JIMÉNEZ

Nit Emisor: 112931782

SUCELY JAZMIN PULEX JIMENEZ

KILOMETRO 22 5 CANTÓN LOS OSORIO 2DA CALLE 1-20 ZONA 3 LO DE DIÉGUEZ, FRAIJANES., zona 3, Fraijanes, GUATEMALA

NIT Receptor: 3440958

Nombre Receptor: INSTITUTO GEOGRAFICO NACIONAL, INGENIERO ALFREDO OBIOLS GOMEZ

Dirección comprador: AVENIDA LAS AMERICAS 5-76 ZONA 13 CIUDAD DE GUATEMALA

NÚMERO DE AUTORIZACIÓN:

DC9B6FB8-708C-4BFA-BC3E-6C4585C5E1DF

Serie: DC9B6FB8 Número de DTE: 1888242682

Numero Acceso:

Fecha y hora de emisión: 30-jun-2025 10:18:54

Fecha y hora de certificación: 02-jun-2025 10:18:54

Moneda: GTQ

#No	B/S	Cantidad	Descripción	P. Unitario con IVA (Q)	Descuentos (Q)	Otros Descuentos(Q)	Total (Q)	Impuestos
1	Servicio	1	Pago de honorarios por servicios técnicos prestados al Instituto Geográfico Nacional Ingeniero Alfredo Obiols Gómez, del Ministerio de Agricultura Ganadería y Alimentación durante el periodo correspondiente del 01 de junio de 2025, al 30 de junio de 2025, según contrato Administrativo número 2025-202-1-2-33, Acuerdo Ministerial de Aprobación número RH-029-202-1-2025	6,000.00	0.00	0.00	6,000.00	
TOTALES:					0.00	0.00	6,000.00	

CANCELADO


* No genera derecho a crédito fiscal

Datos del certificador


Superintendencia de Administración Tributaria NIT: 16693949



Razón: que se registra para hacer constar que la factura que precede, Serie DC9B6FB8, número de DTE 1888242682, de fecha 30 de junio de 2025; emitida por Sucely Jazmín Pulex Jiménez, ampara el pago por servicios técnicos; correspondiente al mes de JUNIO de 2025, según contrato número 2025-202-1-2-33 y Acuerdo Ministerial de Aprobación número RH-029-202-1-2025. Conste, Guatemala, 30 de junio de 2025.

(f) 
Sucely Jazmín Pulex Jiménez
DPI: 3025 48955 0103



(f) 
Ing. Agr. Daunno Walther Chew Dávila
Director
Instituto Geográfico Nacional -IGN-

(f) 
Firma y sello del Responsable de la
Verificación de los Servicios Contratados

"Contribuyendo por el país que todos queremos"



Identificador Documento del Verificador
Integrado No:
1748883688613

Fecha de Generación:
Jun 2, 2025, 11:01 AM

Detalle de Documentos

Tipo Documento:	FEL
Fecha Emisión:	30/06/2025 10:18:54
Emisor:	112931782
Agente de Retención:	No es agente de retención.
Establecimiento:	SUCELY JAZMIN PULEX JIMENEZ
Receptor:	3440958-INSTITUTO GEOGRAFICO NACIONAL, INGENIERO ALFREDO OBIOLS GOMEZ
Monto Total:	GTQ GTQ 6000.000000
No. de Acceso:	0
Autorización:	DC9B6FB8-708C-4BFA-BC3E-6C4585C5E1DF
Serie:	DC9B6FB8
Número del DTE:	1888242682
Acuse de recibido:	FCID202520250602T10:18:5506:00DC9B6FB8708C4BFABC3E6C4585C5E1DF
Fecha de la consulta:	02/06/2025 11:01:26
Estado:	Activo
Asociado a una garantía mobiliaria:	No



SITUACIÓN DEL CONTRIBUYENTE:

NO PRESENTA INCUMPLIMIENTOS

Al 02/06/2025 11:01:33 AM



CONTRIBUYENTE Y/O EMISOR	
NIT	112931782
NOMBRE	SUCELY JAZMIN, PULEX JIMÉNEZ
RESUMEN	
TIPO DE INCUMPLIMIENTO	
¡FELICITACIONES! NO PRESENTA INCUMPLIMIENTOS TRIBUTARIOS	
El no presentar incumplimientos, no garantiza que el contribuyente pueda obtener la "Solvencia Fiscal", ya que el proceso de emisión de la misma, considera otras obligaciones no incluidas en el Verificador Integrado.	

Para actualizar tus Datos de RTU, así como verificar el detalle de las declaraciones presentadas puedes hacerlo en Agencia Virtual ingresando Usuario y Contraseña, si aún no tienes tu contraseña, ingresa a <https://portal.sat.gob.gt/portal/> selecciona Agencia Virtual en la opción "Solicitar Usuario", luego preséntate a una Agencia u Oficina Tributaria o llama al Contac Center de la SAT, teléfono 1550.



Verifique la validez de la presente consulta

INFORME MENSUAL DE ACTIVIDADES REALIZADAS

No. Contrato Administrativo		2025-202-1-2-33
No. de Acuerdo Ministerial de Aprobación de Contrato:		RH-029-202-1-2025
Tipo de Servicios:		Técnicos
Nombres y apellidos de la persona contratista:		Sucely Jazmín Pulex Jiménez
Plazo de contratación	Del: 02/01/2025	Al: 30/06/2025
Período de este informe:	Del: 01/06/2025	Al: 30/06/2025
Monto a pagar: Seis mil quetzales exactos.		Q 6,000.00
Prestados en:		Instituto Geográfico Nacional, Ingeniero Alfredo Obiols Gómez

Señora Ministra de Agricultura, Ganadería y Alimentación:

A continuación, se detallan las actividades y avances gestionados durante el período de la contratación:

Descripción de actividades según TDR	Informe de actividades realizadas	Avance	
		Cuantitativo	Cualitativo
1) Servicios técnicos para colaborar en la transcripción de los diferentes documentos internos de la División de Cartografía.	Colaboré en la transcripción de los diferentes documentos internos de la División de Cartografía, que ingresan del Ministerio Público, -MAGA-, usuarios particulares, CONRED y INSIVUMEH, Caminos, Ministerio de Gobernación, Entidades Privadas, Sub-Dirección del Instituto Geográfico Nacional, Ingeniero Alfredo Obiols Gómez.	100%	Finalizado
2) Servicios técnicos para colaborar en dar seguimiento y atención de la agenda de actividades y visitantes de la División de Cartografía.	Colaboré en dar seguimiento y atención de la agenda de las actividades, reuniones virtuales y presenciales, así también, a las visitas de la División de Cartografía.	100%	Finalizado
3) Servicios técnicos para colaborar en la transcripción de los diferentes documentos técnicos relacionados con las actividades del proceso de elaboración de mapas topográficos a diferentes escalas de la república de Guatemala.	Colaboré en la transcripción de los diferentes documentos técnicos relacionados con las actividades del proceso de elaboración de mapas urbanos y mapas topográficos a diferentes escalas, de la república de Guatemala, de los usuarios particulares, entidades públicas y privadas.	100%	Finalizado


4) Servicios técnicos para colaborar en la recepción y resguardo de los documentos que egresan e ingresan a la División de Cartografía, así como pasar a revisión y firma de la autoridad respectiva todos los documentos de la División de Cartografía	Colaboré en la recepción y resguardo de los documentos que egresan e ingresan de forma física y virtual a la División de Cartografía, siendo estas: correspondencia interna de las Divisiones y Áreas administrativas del Instituto Geográfico Nacional, Ingeniero Alfredo Obiols Gómez, entidades públicas: del MP, -MAGA-, CONRED y INSIVUMEH, privadas, usuarios particulares, así como pasar a las autoridades respectivas a revisión y firma todos los documentos de la División de Cartografía.	100%	Finalizado
5) Otras actividades relacionadas con el servicio contratado o que le sean asignadas por la autoridad superior.	Colaboré en la comunicación vía telefónica y por correo electrónico a diferentes proveedores para cotizar diferentes productos.	100%	Finalizado

El presente informe describe lo actuado por la suscrita en cumplimiento a las actividades desarrolladas durante el período de la contratación, y acorde a los términos de referencia de la misma.

Atentamente,

(f) 
 Sucely Jazmin Pulex Jiménez
 DPI: 3025 48955 0103
 Celular: 3993 1843

Se hace constar que las actividades descritas en este informe responden a lo estipulado en el contrato administrativo y sus respectivos términos de referencia, y se encuentran recibidos de conformidad, por lo que autorizo a quién corresponda, para que procedan al trámite de pago de los honorarios correspondientes.

(f) 
 Ing. Marcos Armando Sotelo Carrillo
 JEFE DE DIVISION DE CARTOGRAFIA
 Instituto Geográfico Nacional
 Firma y sello del Responsable de la Verificación de los Servicios Contratados

(f) 
 Ing. Agr. Daunno Walther Chew Dávila
 Director
 Instituto Geográfico Nacional -IGN-


INFORME FINAL DE ACTIVIDADES REALIZADAS

No. Contrato Administrativo		2025-202-1-2-33
No. de Acuerdo Ministerial de Aprobación de Contrato:		RH-029-202-1-2025
Tipo de Servicios:		Técnicos
Nombres y apellidos de la persona contratista:		Sucely Jazmín Pulex Jiménez
Plazo de contratación	Del: 02/01/2025	Al: 30/06/2025
Período de este informe:	Del: 02/01/2025	Al: 30/06/2025
Monto a pagar: Treinta y cinco mil ochocientos seis con 45/100.		Q 35,806.45
Prestados en:		Instituto Geográfico Nacional, Ingeniero Alfredo Obiols Gómez

Señora Ministra de Agricultura, Ganadería y Alimentación:

A continuación, se detallan las actividades y avances gestionados durante el período de la contratación:

Descripción de actividades según TDR	Informe de actividades realizadas	Avance	
		Cuantitativo	Cualitativo
1) Servicios técnicos para colaborar en la transcripción de los diferentes documentos internos de la División de Cartografía.	Colaboré en la transcripción de los diferentes documentos internos de la División de Cartografía, que ingresan del Ministerio Público, -MAGA-, usuarios particulares, CONRED y INSIVUMEH, Caminos, Ministerio de Gobernación, Entidades Privadas, Sub-Dirección del Instituto Geográfico Nacional, Ingeniero Alfredo Obiols Gómez.	100%	Finalizado
2) Servicios técnicos para colaborar en dar seguimiento y atención de la agenda de actividades y visitantes de la División de Cartografía.	Colaboré en dar seguimiento y atención de la agenda de las actividades, reuniones virtuales y presenciales, así también, a las visitas de la División de Cartografía.	100%	Finalizado
3) Servicios técnicos para colaborar en la transcripción de los diferentes documentos técnicos relacionados con las actividades del proceso de elaboración de mapas topográficos a diferentes escalas de la república de Guatemala.	Colaboré en la transcripción de los diferentes documentos técnicos relacionados con las actividades del proceso de elaboración de mapas urbanos y mapas topográficos a diferentes escalas, de la república de Guatemala, de los usuarios particulares, entidades públicas y privadas.	100%	Finalizado

<p>4) Servicios técnicos para colaborar en la recepción y resguardo de los documentos que egresan e ingresan a la División de Cartografía, así como pasar a revisión y firma de la autoridad respectiva todos los documentos de la División de Cartografía</p>	<p>Colaboré en la recepción y resguardo de los documentos que egresan e ingresan de forma física y virtual a la División de Cartografía, siendo estas: correspondencia interna de las Divisiones y Áreas administrativas del Instituto Geográfico Nacional, Ingeniero Alfredo Obiols Gómez, entidades públicas: del MP, -MAGA-, CONRED y INSIVUMEH, privadas, usuarios particulares, así como pasar a las autoridades respectivas a revisión y firma todos los documentos de la División de Cartografía.</p>	<p>100%</p>	<p>Finalizado</p>
<p>5) Otras actividades relacionadas con el servicio contratado o que le sean asignadas por la autoridad superior.</p>	<p>Colaboré en la comunicación vía telefónica y por correo electrónico a diferentes proveedores para cotizar diferentes productos.</p>	<p>100%</p>	<p>Finalizado</p>

Resultado de la presentación de los servicios:

Respuestas oportunas y resguardo de los documentos oficiales internos y externos de las divisiones y áreas administrativas del Instituto Geográfico Nacional, Ingeniero Alfredo Obiols Gómez, para su gestión administrativa. Organización y atención de la agenda de las actividades, reuniones virtuales tanto presenciales como también a las visitas de la División de Cartografía. Redacción y ordenación de oficios para gestiones del lucro de los trabajadores, recepción de documentación que ingresan y egresan de la división de cartografía, clasificación de documentos varios para su administración y relacionados con temas del ministerio.

El presente informe describe lo actuado por el suscrito en cumplimiento a las actividades desarrolladas durante el período de la contratación, y acorde a los términos de referencia de la misma.

Atentamente,

(f) 
 Sucely Jazmín Pulex Jiménez
 DPI: 3025 48955 0103
 Celular: 3993 1843

Se hace constar que las actividades descritas en este informe responden a lo estipulado en el contrato administrativo y sus respectivos términos de referencia, y se encuentran recibidos de conformidad, por lo que autorizo a quien corresponda, para que procedan al trámite de pago de los honorarios correspondientes.

(f) 
 Ing. Mayra Edmundo Sutil Carballal
 Jefe de División de Cartografía
 Instituto Geográfico Nacional
 Verificación de los Servicios Contratados

Aprobado 
 Ing. Agr. Daunno Walther Chew Davis
 Director
 Instituto Geográfico Nacional
 Que suscribió el contrato administrativo